





INDICATORI DEGLI OBIETTIVI DI SERVIZIO: ACCORDI CON I PRODUTTORI DEI DATI

Per garantire una tempestiva e territorialmente disaggregata informazione statistica al meccanismo degli Obiettivi di servizio (scadenza premiale intermedia fissata al 2009 e finale al 2013), il DPS ha stipulato specifici accordi con i produttori dei dati, investendo risorse pari a 1,5 milioni di euro. Nel dettaglio, sono stati sottoscritti:

- Protocollo d'intesa con INVALSI per i dati relativi alle competenze dei 15-enni (istruzione)
- Protocollo d'intesa con il Ministero del Lavoro, della Salute e delle Politiche Sociali per i dati relativi all'Assistenza Domiciliare Integrata
- Convenzione con ISPRA (ex Apat) per i dati relativi alla gestione dei rifiuti urbani
- Convenzione con ISTAT per i dati relativi ai servizi di cura per l'infanzia, al servizio idrico integrato e agli abbandoni scolastici (istruzione)

OBIETTIVO	INDICATORE	TEMPISTICA	DETTAGLIO TERRITORIALE	ACCORDO
 <p>Elevare le competenze degli studenti e la capacità di apprendimento della popolazione</p>	<p><u>S.01:</u> percentuale della popolazione 18-24 anni con al più la licenza media, che non ha concluso un corso di formazione professionale riconosciuto dalla regione di durata superiore ai 2 anni e che non frequenta corsi scolastici o svolge attività formative</p>	<p>aprile dell'anno "t": valore "t-1"; novembre 2009: valore provvisorio 2009 novembre 2013: valore provvisorio 2013</p>	regionale	Convenzione DPS-ISTAT
	<p><u>S.02:</u> percentuale di 15-enni con un livello basso di competenza (al massimo primo livello) nell'area della lettura</p>	<p>dicembre 2010: valori al 2009 dicembre 2013: valori al 2012</p>	regionale	Protocollo DPS-INVALSI
	<p><u>S.03:</u> percentuale di 15-enni con un livello basso di competenza (al massimo primo livello) nell'area della matematica</p>			
 <p>Aumentare i servizi di cura alla persona alleggerendo i carichi familiari per innalzare la partecipazione delle donne al mercato del lavoro</p>	<p><u>S.04:</u> percentuale di Comuni che hanno attivato servizi per l'infanzia (asilo nido, micronidi o servizi integrativi e innovativi) sul totale dei Comuni della regione</p>	<p>a partire dal 2009 a novembre dell'anno "t" (anno scolastico "t-1"/"t"): dato anticipato per le 8 regioni del Mezzogiorno</p>	regionale	Convenzione DPS-ISTAT
	<p><u>S.05:</u> percentuale di bambini tra zero e fino al compimento dei 3 anni che hanno usufruito dei servizi per l'infanzia (asilo nido, micronidi, o servizi integrativi e innovativi) di cui il 70% in asili nido, sul totale della popolazione in età 0-3 anni</p>		<p>disaggregazione territoriale minima di offerta del servizio (comunale o consorzio di comuni)</p>	Convenzione DPS-ISTAT
	<p><u>S.06:</u> percentuale di anziani trattati in assistenza domiciliare integrata (ADI) rispetto al totale della popolazione anziana (65 anni e oltre)</p>	<p>ottobre anno "t": valore "t-1" per le 8 regioni del Mezzogiorno</p>	ASL	Protocollo DPS-Ministero del Lavoro, della Salute e delle Politiche Sociali
 <p>Tutelare e migliorare la qualità dell'ambiente in relazione al sistema di gestione dei rifiuti urbani</p>	<p><u>S.07:</u> rifiuti urbani smaltiti in discarica per abitante (in kg)</p>	<p>ottobre anno "t": valore "t-1" per le 8 regioni del Mezzogiorno</p>	regionale	Convenzione DPS-ISPRA
	<p><u>S.08:</u> rifiuti urbani oggetto di raccolta differenziata sul totale dei rifiuti urbani</p>		comunale	
	<p><u>S.09:</u> percentuale di frazione umida trattata in impianti di compostaggio sulla frazione di umido nel rifiuto urbano totale</p>		regionale	
 <p>Tutelare e migliorare la qualità dell'ambiente in relazione al servizio idrico integrato</p>	<p><u>S.10:</u> percentuale di acqua erogata sul totale dell'acqua immessa nelle reti di distribuzione comunale</p>	<p>settembre 2009: valore 2008 per le 8 regioni del Mezzogiorno settembre 2013: valore 2012 per le 8 regioni del Mezzogiorno</p>	ATO	Convenzione DPS-ISTAT
	<p><u>S.11:</u> abitanti equivalenti serviti effettivi da impianti di depurazione delle acque reflue urbane con trattamento secondario e terziario sugli abitanti equivalenti totali urbani della regione (valore percentuale)</p>		ATO	



INDICATORI DEGLI OBIETTIVI DI SERVIZIO: Protocollo d'intesa con INVALSI per i dati relativi alle competenze dei 15-enni (istruzione)

Variabili oggetto della convenzione (relativamente alle annualità 2009 e 2012):

1. distribuzione percentuale degli studenti 15-enni per livello di competenza in lettura per tutte le regioni e per le macroaree di riferimento
2. distribuzione percentuale degli studenti 15-enni per livello di competenza in matematica per tutte le regioni e per le macroaree di riferimento
3. distribuzione percentuale degli studenti 15-enni per livello di competenza in scienza per tutte le regioni e per le macroaree di riferimento

Indicatori Obiettivi di servizio (relativamente alle annualità 2009 e 2012):

- *percentuale di 15-enni con al massimo il primo livello di competenza in lettura* del test PISA effettuato dall'OCSE (codice S.02) per regione e per le macroaree di riferimento
- *percentuale di 15-enni con al massimo il primo livello di competenza in matematica* del test PISA effettuato dall'OCSE (codice S.03) per regione e per le macroaree di riferimento

Tempistica: dati disponibili al Gruppo Tecnico Centrale di Accompagnamento alla data del rilascio ufficiale OCSE (non oltre la fine del mese di dicembre del 2010 relativamente all'annualità 2009 e non oltre la fine del mese di dicembre del 2013 relativamente all'annualità 2012).



INDICATORI DEGLI OBIETTIVI DI SERVIZIO: Protocollo d'intesa con il Ministero del Lavoro, della Salute e delle Politiche Sociali per i dati relativi all'Assistenza Domiciliare Integrata

Variabili oggetto della convenzione (per ciascun anno dal 2007 al 2012):

1. numero di anziani trattati in assistenza domiciliare integrata (ADI) distribuite per regione e ASL
2. popolazione residente al 1° gennaio distribuita per regione e ASL
3. incidenza della spesa per assistenza domiciliare integrata (ADI) sul totale della spesa sanitaria regionale distribuita per regione

Indicatori Obiettivi di servizio (per ciascun anno dal 2007 al 2012):

- *presa in carico degli anziani per il servizio di assistenza domiciliare integrata* (codice S.06): l'indicatore è dato dal rapporto tra la variabile 1 e la variabile 2 e viene calcolato per regione, ASL e per le macroaree di riferimento
- *incidenza della spesa per assistenza domiciliare integrata (ADI) sul totale della spesa sanitaria regionale* (codice S.06 bis) distribuita per Regione

Tempistica: dati disponibili al Gruppo Tecnico Centrale di Accompagnamento entro il 15 ottobre dell'anno successivo a quello di riferimento, almeno con riferimento alle 8 regioni del Mezzogiorno.



INDICATORI DEGLI OBIETTIVI DI SERVIZIO: Convenzione con ISPRA (ex Apat) per i dati relativi alla gestione dei rifiuti urbani

Variabili oggetto della convenzione (per ciascun anno dal 2007 al 2012):

1. quantitativo di rifiuti urbani smaltito in discarica su scala regionale, provinciale e a livello di singolo impianto
2. popolazione residente al 1° gennaio dell'anno su scala regionale
3. quantitativo di rifiuti urbani raccolto in modo differenziato su scala regionale, comunale e a livello di ATO
4. quantitativo di rifiuti urbani prodotto su scala regionale, comunale e a livello di ATO
5. quantitativo di rifiuti urbani (frazione umida e verde) trattato in impianti di compostaggio su scala regionale e a livello di singolo impianto
6. quantitativo di frazione organica (frazione umida e verde) prodotto su scala regionale

Indicatori Obiettivi di servizio:

- **kg di rifiuti urbani smaltiti in discarica per abitante all'anno** (codice S.07): l'indicatore è dato dal rapporto tra la variabile 1 e la variabile 2 e viene calcolato per regione e macroaree di riferimento
- **percentuale di raccolta differenziata sul totale dei rifiuti urbani raccolti** (codice S.08): l'indicatore è dato dal rapporto tra la variabile 3 e la variabile 4 e viene calcolato su scala regionale, comunale e a livello di ATO, nonché per le macroaree di riferimento
- **quota di frazione umida (frazione organica e verde) trattata in impianti di compostaggio sulla frazione di umido nel rifiuto urbano totale per la produzione di compost ex. D.lgs 217/06** (codice S.09): l'indicatore è dato dal rapporto tra la variabile 5 e la variabile 6 e viene calcolato per regione e macroaree di riferimento
- **percentuale di rifiuto urbano smaltito in discarica sul totale del rifiuto urbano prodotto** (codice S.07 bis): l'indicatore è dato dal rapporto tra la variabile 1 e la variabile 4

Tempistica: disponibili al Gruppo Tecnico Centrale di Accompagnamento entro il 15 ottobre i dati dell'anno successivo a quello di riferimento, almeno in relazione alle 8 Regioni del Mezzogiorno.

Specifici approfondimenti a cura di ISPRA:

- miglioramento, in assenza di dati validati, dell'affidabilità delle stime condotte, a livello comunale, relativamente alla produzione dei rifiuti urbani indifferenziati;
- raccolta ed analisi dei dati relativi ai flussi extraregionali dei rifiuti urbani, con particolare riferimento alla frazione organica da raccolta differenziata (cadenza annuale a partire dalla consegna del dato relativo all'anno 2008);
- campagne periodiche volte alla determinazione, nelle regioni di interesse, della composizione merceologica dei rifiuti urbani, anche al fine di valutare le eventuali variazioni della percentuale di frazione organica (umido + verde) in essi contenuta a seguito dell'attivazione di misure di prevenzione (per le annualità 2009 e 2012).



INDICATORI DEGLI OBIETTIVI DI SERVIZIO: Convenzione con l'ISTAT per i dati relativi ai servizi di cura per l'infanzia, al servizio idrico integrato e agli abbandoni scolastici

ISTRUZIONE

Variabili oggetto della convenzione (per le annualità dal 2008 al 2013 dal punto 1 al punto 4):

1. giovani in età 18-24 anni con al più la licenza media, che non hanno concluso un corso di formazione professionale riconosciuto dalla regione di durata superiore ai 2 anni – dato medio trimestrale - per tutte le regioni e per le macroaree di riferimento
2. giovani in età 18-24 anni con al più la licenza media, che non hanno concluso un corso di formazione professionale riconosciuto dalla regione di durata superiore ai 2 anni – dato medio annuo - per tutte le regioni e per le macroaree di riferimento
3. popolazione totale in età 18-24 anni – dato medio trimestrale - per tutte le regioni e per le macroaree di riferimento
4. popolazione totale in età 18-24 anni – dato medio annuo - per tutte le regioni e per le macroaree di riferimento
5. serie storica di tutti i prodotti precedenti per gli anni dal 2004 al 2007, per tutte le regioni e per le macroaree di riferimento

Indicatori Obiettivi di servizio:

- *percentuale della popolazione in età 18-24 anni con al più la licenza media, che non ha concluso un corso di formazione professionale riconosciuto dalla regione di durata superiore ai 2 anni* (codice S.01) calcolato per tutte le regioni e per le macroaree di riferimento per le annualità dal 2008 al 2013

Tempistica: i prodotti di cui al punto 1 e 3 disponibili entro quattro mesi dal termine di ciascun trimestre di ogni anno, mentre i prodotti di cui al punto 2 e 4 e il valore dell'indicatore S.01 disponibili entro il 30 aprile dell'anno successivo a quello oggetto di indagine. Per le due verifiche premiali (intermedia fissata al 2009 e finale al 2013) disponibile entro il 31 ottobre un valore provvisorio dell'indicatore relativo all'anno 2009 e al 2013, calcolato sulla base degli ultimi quattro trimestri disponibili (ultimi due trimestri del 2008 e primi due del 2009, ultimi due trimestri del 2012 e primi due del 2013).

SERVIZI DI CURA PER L'INFANZIA

Variabili oggetto della convenzione (per ciascun anno dal 2006 al 2012):

1. Numero di comuni che hanno attivato servizi per l'infanzia (asili nido e servizi integrativi e innovativi per l'infanzia)
2. Numero di comuni che hanno attivato il servizio di asilo nido
3. Numero di comuni che hanno attivato servizi integrativi e innovativi per l'infanzia
4. Bambini in età 0-2 anni (compiuti), ovvero fino a 36 mesi compiuti, che hanno usufruito del servizio di asilo nido
5. Bambini in età 0-2 anni (compiuti) che hanno usufruito di servizi integrativi o innovativi
6. Numero totale dei comuni al 31 dicembre
7. Popolazione residente in età 0-2 anni (compiuti)

Per le variabili di cui ai punti 1, 2, 3 e 6 la disaggregazione territoriale è regionale e, relativamente alle sole variabili di cui ai punti 4, 5 e 7, la disaggregazione territoriale minima è quella di offerta del servizio (livello comunale o consorzio di comuni).

Indicatori Obiettivi di servizio:

- diffusione dei servizi per l'infanzia (asili nido, micronidi, e/o altri servizi integrativi e innovativi per l'infanzia), misurata con la *percentuale di comuni che hanno attivato tali servizi sul totale dei comuni della regione* (codice S.04): l'indicatore è dato dal rapporto tra la variabile 1 e la variabile 6
- presa in carico ponderata degli utenti dei servizi per l'infanzia, misurato con la *percentuale di bambini in età 0-2 anni (compiuti) che hanno usufruito di servizi per l'infanzia (asili nido, micronidi, e/o altri servizi integrativi e innovativi) sul totale della popolazione in età 0-2 anni compiuti* (codice S.04): l'indicatore è misurato a livello regionale considerando che l'utenza accolta in asili nido deve essere pari ad almeno il 70 per cento del totale.

Tempistica: le variabili da 1 a 7 disponibili a partire dall'annualità 2006 secondo le modalità d'attuazione del vigente Programma Statistico Nazionale, a partire dall'annualità 2008 (anno scolastico 2008-2009), i dati anticipati disponibili, con riferimento alle otto regioni del Mezzogiorno, entro il 30 novembre dell'anno successivo a quello di riferimento.

SERVIZIO IDRICO INTEGRATO

Variabili oggetto della convenzione (relativamente agli anni 2008 e 2012):

1. Quantità di acqua captata dalle infrastrutture a uso pubblico per regione e ATO (migliaia di metri cubi l'anno)
2. Quantità di acqua potabilizzata per regione e ATO (migliaia di metri cubi l'anno)
3. Quantità di acqua immessa nelle reti di distribuzione comunali per regione e ATO
4. Quantità di acqua erogata all'utente dalle reti di distribuzione comunali per regione e ATO (migliaia di metri cubi l'anno)
5. Comuni e popolazione residente secondo la presenza del servizio di fognatura e il grado di depurazione delle acque reflue convogliate nella rete fognaria per regione
6. Numero di impianti di depurazione delle acque reflue urbane in esercizio a trattamento primario per regione
7. Numero di impianti di depurazione delle acque reflue urbane in esercizio per regione
8. Abitanti equivalenti serviti (AES) effettivi per tipologia di trattamento primario, secondario o terziario per regione e ATO
9. Abitanti Equivalenti Totali Urbani (AETU) effettivamente serviti dagli impianti di tipo secondario o terziario per regione, ATO e comune
10. Abitanti Equivalenti Totali (AET) effettivamente serviti dagli impianti di tipo secondario o terziario per regione e ATO

Indicatori Obiettivi di servizio:

- **percentuale di acqua erogata sul totale di acqua immessa nelle reti di distribuzione comunali** (codice S.10): l'indicatore è dato dal rapporto tra la variabile 4 e la variabile 3 e viene calcolato per regione, per ATO e per le macroaree di riferimento
- **abitanti equivalenti serviti effettivi da impianti di depurazione delle acque reflue urbane con trattamento secondario e terziario sugli abitanti equivalenti totali urbani della regione** (codice S.11): l'indicatore è dato dal rapporto tra la variabile 8 e la variabile 9 e viene calcolato per regione, per ATO (ove possibile per comune) e per le macroaree di riferimento

Tempistica: dati disponibili, almeno con riferimento alle otto regioni del Mezzogiorno, entro il 30 settembre dell'anno successivo a quello di riferimento.

Disponibili due ulteriori indicatori: percentuale di acqua potabilizzata sul totale di acqua prelevata a scopo idropotabile (rapporto tra la variabile 2 e la variabile 1) e percentuale di popolazione dei comuni con rete fognaria con reflui totalmente depurati (indicatore calcolato a partire dai dati di cui al punto 5).

Specifici approfondimenti a cura di ISTAT: verifica dell'adeguamento alla normativa europea di settore (Direttiva 91/271/CE).